



Mestské parky a záhrady

Objavte príjemné zákutia mesta a dajte si pauzu v zelenom prostredí priamo v rušnom centre.

História bratislavských parkov siaha do 18. storočia. Dodnes slúžia na oddych, stretnutie s priateľmi, šport a sú dejiskom rôznych podujatí.

Príamo v centre sa prejdite po promenade **na Hviezdoslavovom námestí 1** s alejou, fontánami a s množstvom príležitostných podujatí. Zastavte sa v parčíku s Kačacou fontánou **na Šafárikovom námestí 2** alebo si sadnite do trávy v **Medickej záhrade 3**, kde sa konajú predstavenia, cvičenia a je tu aj detské ihrisko a kaviareň.



Grassalkovichova záhrada 4 obklopuje letný palác grófa Grassalkovicha, ktorý je dnes sídlom prezidenta. Zaujímavosťou je prezidentská alej stromov, vysadená hlavami štátov počas návštev Slovenska.

jazdecká socha Márie Terézie, zábavné prvky pre deti, exteriérové výstavy diel moderného umenia



Sad Janka Kráľa 5 na pravom brehu Dunaja je najstarším verejným parkom v strednej Európe. Vznikol v rokoch 1774 – 1776 z pôvodných lužných lesov. Pozostáva z alejí stromov, priestraných lúk a cestičiek pretínajúcich celý park. Rastú tu mohutné dvestoročné platany aj exotické dreviny. Pobyt v tejto zelenej mestskej oáze často spríjemňujú melódie rôznych žánrov počas podujatí kultúrneho leta.

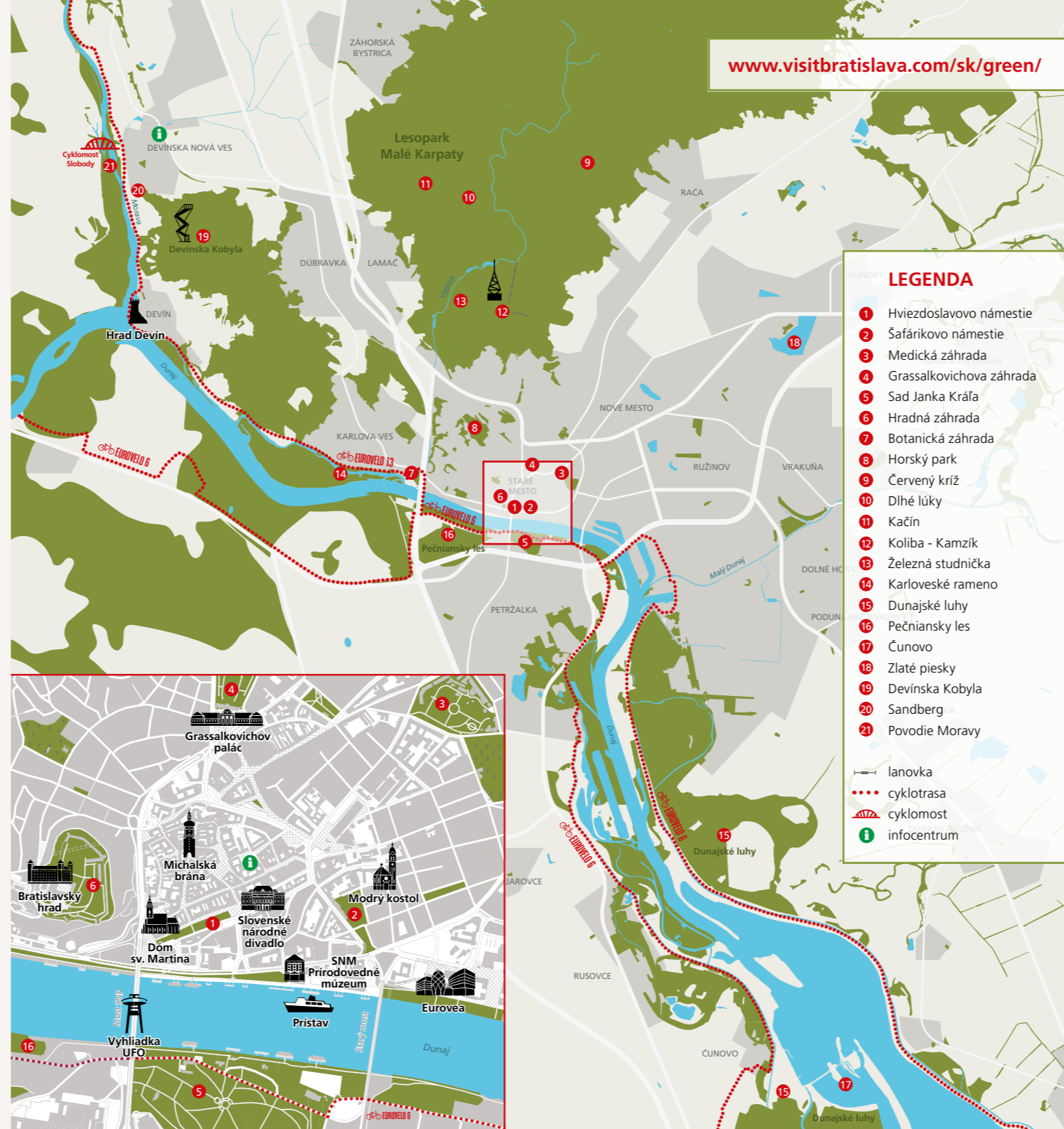
sochy v znamení zverokruhu, altánok z pôvodnej veže fran-tiškánskeho kostola, ihrisko s atrakciami pre deti



V areáli **Bratislavského hradu 6** si oddýchnete v tieni stromov s výhľadom na mesto. Navštívte aj barokovú hradnú záhradu zrekonštruovanú podľa plánov z čias panovania Márie Terézie.

expozícia Historického múzea SNM, hradná reštaurácia, kultúrne programy a gastro-podujatia

Botanická záhrada 7 na nábreží Dunaja je balzomom pre dušu a pas-tvou pre oči. Nájdete tu všetky farby kvetov, skalky, jazierka a exotické rastliny v skleníkoch. Chodníky sú lemované drevinami z celého sveta. Oázou vône je rozárium so 120 druhmi ruží.



Les v meste

Z víru veľkomesta je to len na skok do lesa. Za pár minút sa ocitnete v tichu prírody, na lesných cestách a zelených lúkach.


Horský park 8 je mestským parkom z konca 19. storočia s pôvodným lesným prostredím v strede mesta. Je ideálnym miestom na prechádzky a športové aktivity. Spoznajte jeho históriu a prírodu po edukačnom chodníku a občerstvite sa v 130-ročnej historickej horárni.

najstaršia bratislavská záhradná krčma, detské ihrisko, exteriérová sochárska galéria, edukačný chodník

Bratislavský lesopark je súčasťou Malých Karpát, chránenou krajinnou oblasťou, zelenou oázou pre milovníkov prírody, obľúbeným cieľom rodinných výletov, výberovou lokalitou pre športovcov, vyhľadávaným miestom na piknik s priateľmi a tajným zákutím pre romantické duše. Príjemne si oddýchnete v rôznych častiach lesoparku, kde pribúdajú obnovené lesné cesty, altánky, ohniská, ihriská a zážitkové prvky v areáli **Červený Kríž 9**, **Dlhé lúky 10** a **Kačín 11**.




Zažite pravú prírodnú romantiku a prenocujte v domčekoch vybudovaných v korunách stromov v lokalitách Kačín a Dlhé lúky.



Výraznou dominantou lesoparku v časti Koliba je vrch **Kamzík** (439 m n.m.) **12** s televíznou vežou na vrchole. Vychutnajte si panoramatický výhľad na okolie z otáčajúcej sa reštaurácie na veži, či z 15 metrov vysokej drevenej rozhľadne na lúke zvanej Americké námestie alebo z lanovky medzi stanicami Kamzík a Železná studnička. Zacvičte si v exteriérovom fitparku, vydajte sa na túru po značených turistických chodníkoch a vyskúšajte horské cyklotrasy.

letná bobová dráha s vlekom, lanové centrum v korunách stromov so 42 prekážkami, delostrelecká kaverna (bunker) z čias prvej svetovej vojny



Železná studnička 15 je rekreačnou lokalitou v údolí potoka Vydrice. Potok so sústavou štyroch jazier v minulosti poháňal deväť vodných mlynov, z ktorých sa zachoval ôsmy, zvaný Klepáč. Zrekonštruovaný mlyn poskytuje občerstvenie a aktivity pre deti. Program si môžete spestriť aj člňovaním na jazere č. 4.

voľnočasový areál Partizánska lúka s fitparkom, športoviskami, piknikovými miestami s altánkami a ohniskami, prírodný amfiteáter, náučný chodník drevín

Pripojte sa na bezplatnú
wifi VisitBratislava



EŠTE VIAC ZÁŽITKOV

- Neobmedzené cestovanie MHD
- Bezplatný vstup do vybraných múzeí a galérií
- Bezplatná prehliadka mesta a ďalšie zľavy do výšky 50 %

Follow us

- Visit Bratislava
- @visitbratislava
- Visit Bratislava

Fotografie: R. Vrlák, B. Molnár, BKIS, M. Veľčák, MS Agency, P. Kováč, ba-lesy.sk, lanovky.sk, Danubiana, Divoká Voda, tikdnnv.sk
Mapa: MAPA Slovakia Editor s.r.o., 2022



Online predaj Bratislava CARD

Bratislavská organizácia cestovného ruchu
Primaciálne nám. 1
P. O. BOX 349
810 00 Bratislava
btb@visitbratislava.com
www.visitbratislava.com

Turistické informačné centrum
Klobučnícka 2
SK-811 01 Bratislava
Tel.: +421 2 16 186
Tel.: +421 2 59356651
touristinfo@visitbratislava.com

Turistické informačné centrum
Istrijská 49
SK-841 07 Bratislava
Tel.: +421 2 64770260
info@tikdnnv.sk

VIII / 2022



Po nábřeží Dunaja

Dunaj je osviežujúcou súčasťou centra mesta, ktorý láka promenádou na obidvoch brehoch.

🌊 Vydajte sa na prechádzku po nábřeží, objavte sochy osobností a umelecké diela, prejdite sa po štyroch mostoch na druhý breh, ľahnite si na trávnik pred Euroveou a ochutnajte miestne špeciality v reštauráciách s výhľadom na rieku. Navštívte Botanickú záhradu pri Moste Lanfranconi 7 a pokračujte až po **Karloveské rameno** 14, prírodný raj pre vodné športy, kde si môžete požičať vodné plavidlá.

📍 *vyhlídková veža s kaviarňou na moste SNP, Prírodovedné múzeum na Vajanskom nábřeží, Vodárenské múzeum so záhradou pri Karloveskom ramene*



🌊 Na pravom brehu medzi Starým mostom a Mostom SNP si oddýchnite v zelenom prostredí a užite si leto na mestskej pláži plnej zábavy. Na záver dňa sa nechajte uspať vlnami v niektorom z botolov na Dunaji.



Vychutnajte si plavbu pod bratislavskými mostami až k hradu Devín či do Čunova. Lodou sa dostanete aj do Rakúska. Môžete si zaveslovať aj sami, splaviť mŕtve ramená Dunaja a užít si pobyt v nedotknutej prírode.



Relax pri vode

V širšom okolí Bratislavy si prídu na svoje milovníci nedotknutej prírody aj vyznávači vodných športov.

🌊 Časť chránenej prírodnej oblasti **Dunajské luhy** 15, lemujúcej brehy veľtoku Dunaja, leží na území hlavného mesta. Záplavové územia rieky a lužné lesy začínajú už v Starom meste od **Pečnianskeho lesa** 16 na pravej strane oproti hradu, pokračujúc po hrádzi v Petržalke, popri Jarovskom ramene, Rusovskom a Čunovskom jazere až k areálu vodných športov **Divoká voda v Čunove** 17.

📍 *Rusovský park pri kaštieli, rímske nálezisko Gerulata Rusovce, Galéria moderného umenia Danubiana na dunajskom polostrove v Čunove, umelý kanál na rafting v Čunove*



🌿 Biotop Dunajské luhy so vzácnou flórou a faunou je zároveň aj medzinárodné významným vtáčím územím. Využite organizované pozorovanie vodného vtáctva a objavte chránenú belušu a volavku.

🌊 Vyhľadajte si aj rekreačné oblasti okolo jazier priamo v meste - **Zlaté piesky** 18, Kuchajdu a Veľký Draždiak. Relaxujte pod stromami, osviežte sa vo vode alebo vyskúšajte rýchločlny, vodné lyže či adrenalínový wakeboarding.

Viac tipov na aktivity v zelených lokalitách:
www.visitbratislava.com/sk/green/



Chránená príroda pri Morave

Železná opona pozdĺž rieky Morava bránila zásahu človeka, preto tu zostalo zakonzervované vzácné prírodné bohatstvo.

🏰 Najvyšší vrch Bratislavy **Devínska Kobyla** (514 m n.m.) 19 leží na území rovnomennej národnej prírodnej rezervácie. Rozhľadňa na jej vrchole ponúka výhľady na štyri krajiny z troch vyhlídkových plošín. Nádherná panoráma na rieku sa otvára aj z náučného chodníka medzi Devínskou Novou Vsou a Devínom.

📍 *Dendropark s pôvodnými drevinami, cyklomost cez Moravu z Devínskej Novej Vsi do Rakúska, múzeum železnej opony, geologické múzeum v prírode, hrad Devín*

🌿 Pieskovce **Sandberg** 20 je nálezisko s pozostatkami mora pred 15 miliónov rokov. Našli tu 350 druhov skamenelín pravekých morských živočíchov, lastúrniky, zuby žralokov, stavce veľrýb. Krásu tejto výnimočnej paleontologickej lokality môžete obdivovať z náučného chodníka, ktorý pokračuje po modrej značke až k Devínu.



🌿 V **povodí rieky Moravy** 21 sa zachoval komplex lužných lesov, záplavové lúky a sieť mŕtvych ramien. Tento ekosystém je útočiskom vzácných druhov rastlín a živočíchov. Vyberte sa na pozorovanie vtákov alebo na najdlhší náučný chodník Slovenska nivou rieky v dĺžke 79 km s 39 tabuľami. Víťaním sú aj cyklisti.



Na dvoch kolesách

Obdivujte prírodu zo sedla bicykla! Vyskúšajte cyklotrasu po brehu Dunaja alebo priamo v lese.

🚲 Z centra mesta sa napojíte na dve medzinárodné cyklotrasy - **Dunajskú** (Eurovelo 6) a **Cyklotrasu železnej opony** (Eurovelo 13). Na petržalskej strane mŕtate chránené územie Pečniansky les a pokračujte smerom do Rakúska. Na bicykli sa dostanete aj na hrad Devín, či k cezhraničnému cyklomostu v Devínskej Novej Vsi. V opačnom smere z centra Bratislavy vedie cyklocesta po hrádzi Dunaja do Čunova smerom na Maďarsko.

🚲 Uživate si pohodovú jazdu po lesných cestičkách **Bratislavského lesoparku** alebo naberte odvahy a spustite sa z **Kamzika** po downhillových trasách Rohatka a Driver. Svoj bicykel si odveziete dokonca aj sedačkovou lanovkou, ktorá premáva medzi stanicami Kamzik a Železná studnička. Predĺžte svoj pobyt a prebrázdite celú Maľokarpatský cyklistický sieť.

Info o cyklotrasách:
www.visitbratislava.com/sk/cyklovely/
www.mapa.cyklokoalicia.sk



Požičovne bicyklov:
→ Pri Suchom mlyne 84
www.bratislavabikepoint.com
→ Michalská 9
www.cityrental.sk
→ Istrijská 49
www.tikdnnv.sk
→ Bikesharing
www.slovnaftbajk.sk

BRATISLAVA

SK

Zelená Bratislava

- Mestské lesy, parky a záhrady
- Na brehu Dunaja a Moravy
- Relax na dvoch kolesách

BRATISLAVA
TOURIST BOARD

www.visitbratislava.com